



## 26. Historic Vltava Rallye

M ČR v rally historických automobilů  
(MČR HA)

Klatovy, 21. – 22. 4. 2017



<b>Datum:</b>	<b>19. 4. 2017</b>	<b>Čas:</b>	<b>15:00</b>
Date:		Time:	
<b>Předmět:</b>	<b>Prováděcí ustanovení č. 2</b>	<b>Č. Dokumentu:</b>	<b>2.1</b>
Subject:	Bulletin nr. 2	Doc. nr.:	
		Přílohy:	2
		Attachments:	

**Ve zvláštních ustanoveních se mění a doplňuje následující:**

## 2. ORGANIZACE

### 2.1 Hlavní činovníci

Dispečeri RZ: Martin Vlček, Milan Hlaváček, Miroslav Žitník, Jiří Zahour, Radek Škach

## 3. PROGRAM

### Cíl 1. etapy, místo a čas

Datum: 21. 4. 2017

Čas: ~~21:56~~ **22:00**

### Cílový ceremoniál na rampě / předání cen

Datum: 22. 4. 2017

Čas: ~~17:02~~ **17:18**

## 9. SEZNAMOVACÍ JÍZDY

9.2.6 **Upozorňujeme na omezenou rychlost na RZ 3/5 v obci Mezholezy 30 km/h, z důvodu výkopových prací na vozovce. Překročení povolené rychlosti bude kontrolováno.**

**12.11 Vzdálená zóna pro přezouvání pneumatik bude zřízena před RZ 7/12**

Strašínská v obci Hlavňovice

Místo: viz Přílohu III, dle plánu v itineráři

GPS: N 49°14.373', E 13°23.623'

### Změna trati:

- 1) Z technických důvodů se zkracuje délka RZ 1/4 PETROVICKÁ.  
Cíl se posouvá proti směru jízdy na míru **13,42**, stanoviště STOP na údaj 22 itineráře (13,56 km).
- 2) Ze stejných důvodů se zkracuje RZ 9/14 TEDRAŽICKÁ na **5,98** km  
ČK se posouvá ve směru jízdy na místo stávajícího stanoviště START.  
Nový START se posouvá o 640 m.

Jízdní doby se nemění.

### Úprava retardérů:

- 1) RZ 3/5 KORÁB – Retardér Standard na údaji 11 v itineráři (70 m před obcí Úsilov) se posouvá proti směru jízdy o 120 m.



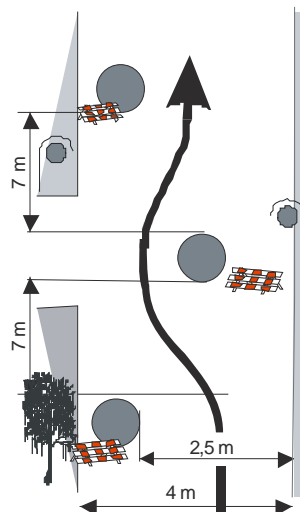
**26. Historic Vltava Rallye**  
M ČR v rally historických automobilů  
(MČR HA)  
Klatovy, 21. – 22. 4. 2017



<b>Datum:</b>	<b>19. 4. 2017</b>	<b>Čas:</b>	<b>15:00</b>
Date:		Time:	
<b>Předmět:</b>	<b>Prováděcí ustanovení č. 2</b>	<b>Č. Dokumentu:</b>	<b>2.1</b>
Subject:	Bulletin nr. 2	Doc. nr.:	
		Přílohy:	2
		Attachments:	

- 2) RZ 8/13 HOSLOVICKÁ – retardér č. 13 (před obcí Vojnice), údaj 14 iti. Mění se postavení balíků – viz nákres. Upozornění: Nájezd zprava.

**RETARDER / BARIER č.13**  
Před Vojnicemi 7,82 km (BUS)



  
.....  
**Jiří Valenta**  
Ředitel závodu

PU č. 2 byla schválena FAS AČR dne 19. 4. 2017.





**26. Historic Vltava Rallye**  
 M ČR v rally historických automobilů  
 (MČR HA)  
 Klatovy, 21. – 22. 4. 2017



<b>Datum:</b>	<b>19. 4. 2017</b>	<b>Čas:</b>	<b>15:00</b>
Date:		Time:	
<b>Předmět:</b>	<b>Prováděcí ustanovení č. 2</b>	<b>Č. Dokumentu:</b>	<b>2.1</b>
Subject:	Bulletin nr. 2	Doc. nr.:	
		Přílohy:	2
		Attachments:	

**Příloha II Časový harmonogram**

**26. HISTORIC VLTAVA RALLYE**  
 TIME SCHEDULE / ČASOVÝ HARMONOGRAM



<b>LEG 1 / 1. ETAPA</b>		<b>Friday / pátek 21.4.2017</b>				
SS/RZ TC/ČK	Location Místo	SS dist. RZ délka	Liaison dist. Trať bez RZ	Total dist. Spoj. úsek	Target time Jízdní doba	First car due Čas 1. jezdce
0	<b>START Klatovy, Náměstí Míru</b>	—	—	—		<b>15:15</b>
1	Petrovičky	—	10,11	10,11	17	15:32
<b>RZ 1</b>	<b>Petrovičká</b>	<b>14,05</b>	—	—		<b>15:35</b>
2	Buková	—	26,15	40,20	50	16:25
<b>RZ 2</b>	<b>Koráb</b>	<b>15,40</b>	—	—		<b>16:28</b>
2A	Regrouping-IN & Technical zone-IN	—	24,28	39,68	49	17:17
<b>Regrouping (Janovice, rozvoj.zóna)</b>					40	
2B	Regrouping-OUT - Service-IN	—	—	—		17:57
<b>Service A (Janovice, rozvoj.zóna)</b>		<b>(29,45)</b>	<b>(60,54)</b>	<b>(89,99)</b>	<b>30</b>	
2C	Service-OUT	—	—	—		18:27
<b>TZ 1</b>	<b>Refuelling - tankovací zóna</b>	<b>(41,24)</b>	<b>(76,45)</b>	<b>(117,59)</b>		
2D	Slavošovice	—	16,20	16,20	29	18:56
3	Klatovský okruh	—	0,15	0,05	3	18:59
<b>RZ 3</b>	<b>Super RZ Klatovský okruh</b>	<b>11,79</b>	—	—		<b>18:59</b>
4	Petrovičky	—	9,67	21,46	28	19:27
<b>RZ 4</b>	<b>Petrovičká</b>	<b>14,05</b>	—	—		<b>19:30</b>
5	Buková	—	26,15	40,20	50	20:20
<b>RZ 5</b>	<b>Koráb</b>	<b>15,40</b>	—	—		<b>20:23</b>
5A	Regrouping-IN & Technical zone-IN	—	24,28	39,68	49	21:12
<b>Regrouping (Janovice, rozvoj.zóna)</b>					3	
5B	Regrouping-OUT - Service IN	—	—	—		21:15
<b>Service B (Janovice, rozvoj.zóna)</b>				<b>MAX.</b>	<b>45</b>	
5C	Service OUT - Regrouping - IN					22:00
<b>Regrouping (Janovice, rozvoj.zóna)</b>						
<b>LEG Totals</b>		<b>70,69</b>	<b>136,99</b>	<b>207,58</b>		<b>34,05%</b>

Section 1

Section 2



**26. Historic Vltava Rallye**  
M ČR v rally historických automobilů  
(MČR HA)  
Klatovy, 21. – 22. 4. 2017



<b>Datum:</b> 19. 4. 2017	<b>Čas:</b> 15:00
Date:	Time:
<b>Předmět:</b> Prováděcí ustanovení č. 2	<b>Č. Dokumentu:</b> 2.1
Subject: Bulletin nr. 2	Doc. nr.:
	Přílohy: 2
	Attachments:

**26. HISTORIC VLTAVA RALLYE**

TIME SCHEDULE / ČASOVÝ HARMONOGRAM



LEG 2 / 2. ETAPA							Saturday / sobota 22.4.2017
SS/RZ TC/ČK	Location Místo	SS dist. RZ délka	Liaison dist. Trať bez RZ	Total dist. Spoj. úsek	Target time Jízdní doba	First car due Čas 1. jezdce	
5B	Parc fermé-OUT - Janovice					<b>7:30</b>	
5C	Service-IN	—	0,32	0,32	3	7:33	
<b>Service C (Janovice, rozvoj.zóna)</b>		<b>(0)</b>	<b>(0,32)</b>	<b>(0,32)</b>	<b>15</b>		
5D	Service-OUT	—	—	—		7:48	
TZ 2	Refuelling - tank.zóna	(37,32)	(87,64)	(116,74)			
6	Hodousice	—	11,39	11,39	23	8:11	
RZ 6	<b>Strážovská</b>	<b>9,61</b>	—	—	—	<b>8:14</b>	
7	Pohorsko	—	42,82	52,43	64	9:18	
RZ 7	<b>Strašinská</b>	<b>19,49</b>	—	—	—	<b>9:21</b>	
8	Hoslovice	—	12,51	32,00	40	10:01	
RZ 8	<b>Hoslovická</b>	<b>10,22</b>	—	—	—	<b>10:04</b>	
TZ 3	Refuelling - tank. zóna Žichovice	(9,72)	(49,54)	(59,26)			
9	Lipová Lhota	—	18,17	28,39	40	10:44	
RZ 9	<b>Tedražická</b>	<b>6,62</b>	—	—	—	<b>10:47</b>	
10	Klatovy	—	27,70	34,32	42	11:29	
RZ 10	<b>Městská RZ</b>	<b>3,10</b>	—	—	—	<b>11:32</b>	
10A	Regrouping-IN & Technical zone-IN	—	14,47	17,57	22	11:54	
<b>Regrouping (Janovice)</b>					30		
10B	Regrouping-OUT - Service-IN	—	—	—		12:24	
<b>Service D (Janovice, rozvoj.zóna)</b>		<b>(49,04)</b>	<b>(127,38)</b>	<b>(176,42)</b>	<b>30</b>		
10C	Service-OUT	—	—	—		12:54	
TZ 4	Refuelling - tank.zóna	(39,32)	(87,64)	(116,74)			
11	Hodousice	—	11,39	11,39	23	13:17	
RZ 11	<b>Strážovská</b>	<b>9,61</b>	—	—	—	<b>13:20</b>	
12	Pohorsko	—	42,82	52,43	64	14:24	
RZ 12	<b>Strašinská</b>	<b>19,49</b>	—	—	—	<b>14:27</b>	
13	Hoslovice	—	12,51	32,00	40	15:07	
RZ 13	<b>Hoslovická</b>	<b>10,22</b>	—	—	—	<b>15:10</b>	
TZ 5	Refuelling - tank. zóna Žichovice	(6,62)	(43,56)	(50,18)			
14	Lipová Lhota	—	18,17	28,39	40	15:50	
RZ 14	<b>Tedražická</b>	<b>6,62</b>	—	—	—	<b>15:53</b>	
14A	Regrouping-IN & Technical zone-IN	—	36,19	42,81	52	16:45	
<b>Regrouping (Janovice)</b>					3		
14B	Regrouping-OUT - Service-IN	—	—	—		16:48	
<b>Service E (Janovice, rozvoj.zóna)</b>		<b>(45,94)</b>	<b>(121,08)</b>	<b>(167,02)</b>	<b>10</b>		
14C	Service-OUT	—	—	—		16:58	
TZ 6	Refuelling - tank.zóna	0	(11,67)	(11,67)			
14D	<b>FINISH KLATOVY</b>	—	11,67	11,67	20	<b>17:18</b>	

<b>LEG 2 totals</b>	<b>94,98</b>	<b>260,13</b>	<b>355,11</b>
---------------------	--------------	---------------	---------------

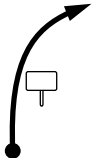
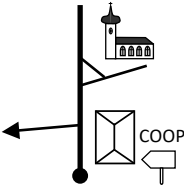
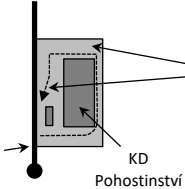
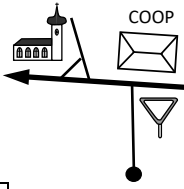
RALLY TOTALS				
LEG ETAPA	No. of SS Počet RZ	SS dist. RZ délka	Liaison dist. Trať bez RZ	Total. dist. Délka celk.
1	5	70,69	136,99	207,58
2	9	94,98	260,13	355,11
<b>Overall Totals</b>	<b>14</b>	<b>165,67</b>	<b>397,12</b>	<b>562,69</b>

34,05%  
26,75%  
29,44%

Section 3

Section 4

TC/ČK	6/11 HODOUSICE	ETAPA	II.	AVERAGE SPEED	PAGE
TC/ČK	7/12 POHORSKO	SEKCE	3./4.	49,15 km/h	
SS/RZ	Special Stage/Rychlostní zkouška	PC/PK	DISTANCE	TIME	
6/11	RZ STRÁŽOVSKÁ 9,61 km	-	52,43 km	64 min.	

TOTAL	PART.	DIRECTIONS	INFORMATIONS	REGR.
24,99	0,43	 <p>1</p>	<div style="border: 1px solid black; padding: 5px; text-align: center;">HLAVŇOVICE</div>	27,44
25,09	0,10	 <p>2</p>	<div style="display: flex; flex-direction: column; align-items: center;"> <div style="display: flex; justify-content: space-between; width: 100%;"> <div style="border: 1px solid black; padding: 2px;">171</div> <div style="border: 1px solid black; padding: 2px;"><del>SUŠICE</del></div> <div style="border: 1px solid black; padding: 2px;">12</div> </div> <div style="border: 1px solid black; padding: 2px; margin: 2px;">2 PŘESTANICE</div> <div style="border: 1px solid black; padding: 2px; margin: 2px;"><del>ZÁMYŠL</del> 2</div> </div>	27,34
25,12	0,03	<div style="border: 1px solid black; padding: 2px; margin-bottom: 5px;">N 49°14.373' E 13°23.623'</div>  <p>3</p>	<div style="border: 1px solid black; padding: 10px;"> <p>Prostor pro výměnu pneumatik. Tyre fitting zone.</p> </div>	27,31
		<div style="border: 1px solid black; padding: 10px; text-align: center;"> <p>ZPĚT NA HLAVNÍ SILNICI</p> </div> <p>4</p>		
cca 25,32	0,20	 <p>5</p>		27,11